

Dia 23/01/20

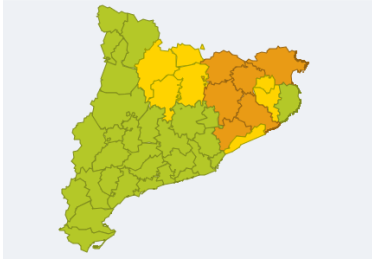
Previsió i avisos de perill

Acumulació de pluja

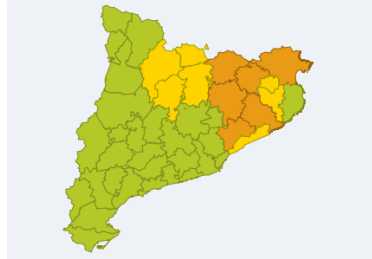
Situació Meteorològica de Perill

Dia: 23/01/2020. Emès: 22/01/2020 16:13 TU

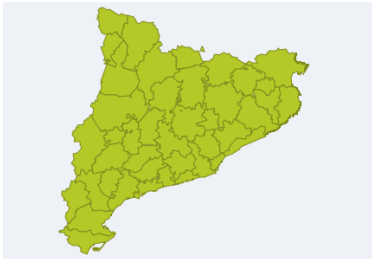
00 TU - 06 TU



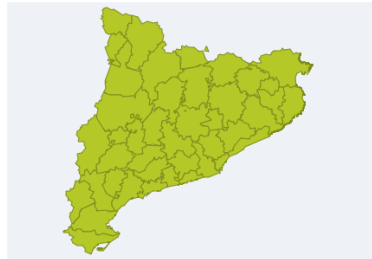
06 TU - 12 TU



12 TU - 18 TU



18 TU - 00 TU



Meteor

Acumulació de Pluja

Perill Màxim del dia



Llíndar que es pot superar
Acumulada > 100 mm /24 hores

Descripció

Llegenda

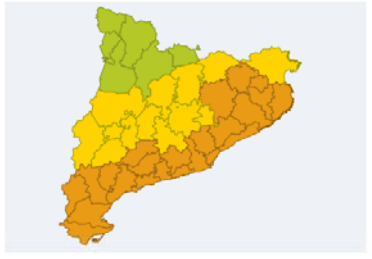
- Sense perill
- Perill moderat
- Perill alt
- Perill molt alt

Intensitat de Pluja

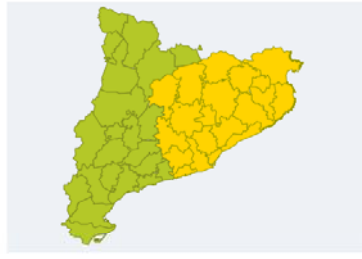
Situació Meteorològica de Perill

Dia: 23/01/2020. Emès: 22/01/2020 16:17 TU

00 TU - 06 TU



06 TU - 12 TU



12 TU - 18 TU



18 TU - 00 TU



Meteor

Intensitat de pluja

Perill Màxim del dia



Llíndar que es pot superar
Intensitat > 20 mm / 30 minuts

Descripció

Els xàfecs aniran sovint acompanyats de tempesta i ratxes fortes de vent, localment també de calamarsa.

Llegenda

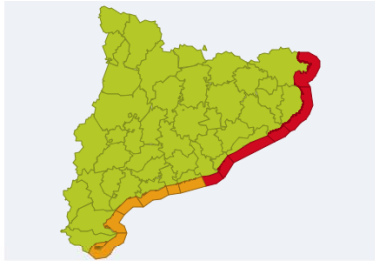
- Sense perill
- Perill moderat
- Perill alt
- Perill molt alt

Estat de la mar

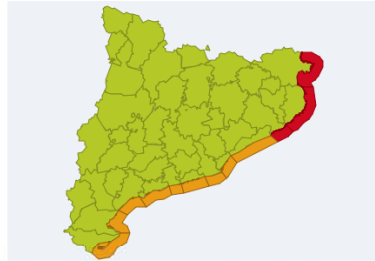
Situació Meteorològica de Perill

Dia: 23/01/2020. Emès: 22/01/2020 16:18 TU

00 TU - 06 TU



06 TU - 12 TU



12 TU - 18 TU



18 TU - 00 TU



Meteor

Estat de la mar

Perill Màxim del dia

6/6

Llindar que es pot superar
Onades > 4.00 metres (mar brava)

Descripció

Hi haurà notable mar de fons de l'est.

Llegenda

- Sense perill
- Perill moderat
- Perill alt
- Perill molt alt